

Kartendaten © 2016 GeoBasis-DE/BKG (©2009),Google 10 km

## Hotel Zum Turm

Zollstraße 50, 56349 Kaub, Deutschland

- ↑ 1. Auf Metzgergasse nach Nordwesten Richtung Rossesgäßchen starten 160 m

---

- ↶ 2. Links abbiegen auf Marktstraße 68 m

---

- ↷ 3. Rechts abbiegen auf Rheinuferstraße/B42  
i Weiter auf B42 21,5 km

---

- ↷ 4. Rechts abbiegen auf Bornstraße 280 m

22 Min. (22,0 km)

# Kamp-Bornhofen

Deutschland

↑ 5. Auf Bornstraße nach Südwesten Richtung Marienstraße starten  
34 Sek. (280 m)

↱ 6. Rechts abbiegen auf Rheinuferstraße/B42  
[i Weiter auf B42](#)  
11 Min. (12,5 km)

## L327 folgen, Kerkertserstraße bis Im Rheinberg nehmen

↱ 7. Rechts abbiegen auf L327  
2 Min. (800 m)

↱ 7. Rechts abbiegen auf L327  
350 m

↑ 8. Weiter auf Rheinstraße/L327  
120 m

↶ 9. Links abbiegen auf Wilhelmstraße  
130 m

↱ 10. Rechts abbiegen auf Kerkertserstraße  
150 m

↶ 11. Links abbiegen auf Im Rheinberg  
29 m

↱ 12. Nach rechts abbiegen, um auf Im Rheinberg zu bleiben  
19 m

14 Min. (13,6 km)

# Braubach

Deutschland

## Kerkertserstraße bis Wilhelmstraße nehmen

↑ 13. Auf Im Rheinberg nach Süden starten  
41 Sek. (200 m)

↑ 13. Auf Im Rheinberg nach Süden starten  
19 m

↶ 14. Nach links abbiegen, um auf Im Rheinberg zu bleiben  
29 m

↱ 15. Rechts abbiegen auf Kerkertserstraße  
150 m

## K70, L332 und B260 bis Kaltbachstraße in Nassau nehmen

↶ 16. Links abbiegen auf Wilhelmstraße  
22 Min. (17,1 km)

↶ 16. Links abbiegen auf Wilhelmstraße  
130 m

↶ 17. Links abbiegen auf Oberalleestraße  
220 m

↑ 18. Weiter auf Brunnenstraße

- 
- ↩ 19. Links abbiegen auf Emser Str. 290 m
- 
- ↪ 20. Rechts abbiegen auf K70 650 m
- 
- ↩ 21. Links abbiegen auf L333 6,5 km
- 
- ↪ 22. Rechts abbiegen auf L332 850 m
- 
- ↑ 23. Weiter auf Nassauer Str./L332 1,8 km
- 
- ↑ 24. Weiter auf L332 300 m
- 
- ↑ 25. Weiter auf Dienethaler Str./L332 4,0 km
- 
- ↑ 26. Weiter auf Brückenstraße 400 m
- 
- ↑ 27. Brückenstraße verläuft nach rechts und wird zu Am Burgberg 150 m
- 
- ↩ 28. Links abbiegen auf Bezirksstraße/B260 350 m
- 
- ↪ 29. Rechts abbiegen auf Bezirksstraße/Burgbergweg/B260 450 m
- [i Weiter auf B260](#)
- 
- ↪ 30. Rechts abbiegen auf Am Eimelsturm/B417 650 m
- [i Weiter auf B417](#)
- 
- ↩ 31. Links abbiegen auf Kaltbachstraße 300 m
- 
- 1 Min. (89 m)

23 Min. (17,3 km)

## Nassau


Deutschland

- ↑ 32. Auf Kaltbachstraße nach Südwesten Richtung Unterer Bongert starten 1 Min. (89 m)


### B417 bis K26 in Langenscheid folgen

22 Min. (19,2 km)


- ↩ 33. An der 2. Querstraße links abbiegen auf Obertal/B417 63 m
- 
- ↪ 34. Rechts abbiegen auf Grabenstraße 220 m

-  35. Links abbiegen auf Bahnhofstraße 48 m


---

-  36. Nach rechts abbiegen, um auf Bahnhofstraße zu bleiben 16 m

---


-  37. Nach links abbiegen, um auf Bahnhofstraße zu bleiben 700 m

---


-  38. Auf B417 fahren 18,1 km

### K26 folgen, bis Bahnhofstraße in Balduinstein fahren


6 Min. (5,5 km)

-  39. Rechts abbiegen auf K26 (Schilder nach Schaumburg/Balduinstein/Langenscheid) 2,3 km


---

-  40. Weiter auf Oberstraße/K26 600 m


---

-  41. Weiter auf K26 2,2 km


---

-  42. Leicht links abbiegen auf Lahntalstraße 170 m

---

-  43. Lahntalstraße verläuft leicht nach rechts und wird zu K25 100 m

---

-  44. K25 verläuft nach rechts und wird zu Bahnhofstraße/K25 48 m

29 Min. (24,7 km)

## Balduinstein

Deutschland

-  45. Auf Bahnhofstraße nach Südosten Richtung Hauptstraße starten 210 m

---

-  46. Links abbiegen auf Hauptstraße 500 m

---

-  47. Weiter auf K25 2,1 km

---

-  48. Rechts abbiegen auf L318 6,1 km


---

-  49. Weiter auf Diezer Str./L318 350 m

---

-  50. Rechts abbiegen auf Schaumburger Str. 240 m

---

-  51. Links abbiegen auf Gartenweg 85 m

11 Min. (9,6 km)

## Schönborn

Deutschland

- ↑ 52. Auf Gartenweg nach Osten Richtung Schaumburger Str. starten

17 Sek. (85 m)

### L318, K51, K50 und K48 bis Kirchstraße in Pohl nehmen

20 Min. (15,0 km)

- ↷ 53. Rechts abbiegen auf Schaumburger Str.

240 m

- ↷ 54. Rechts abbiegen auf Diezer Str.

210 m

- ↑ 55. Weiter auf L318

3,3 km

- ↑ 56. Geradeaus auf Obertalstraße

700 m

- ↑ 57. Weiter auf Gartenstraße

 [Den Kreisverkehr passieren](#)

600 m

- ↷ 58. Rechts abbiegen auf K51

5,1 km

- ↶ 59. Links abbiegen auf K50

1,7 km

- ↑ 60. Weiter auf Hauptstraße/K50

110 m

- ↑ 61. Geradeaus auf Mühlstraße

150 m

- ↑ 62. Mühlstraße verläuft nach links und wird zu K48

2,0 km

- ↶ 63. Links abbiegen auf Schulstraße

130 m

- ↑ 64. Weiter auf K49

290 m

- ↑ 65. Weiter auf Kirchstraße/K49

550 m

21 Min. (15,1 km)

## Pohl



Deutschland

- ↑ 66. Auf Kirchstraße/Römerstraße/Taunusstraße nach Nordosten Richtung Bäderstraße/B260 starten


21 Min. (17,0 km)

## B260 folgen, K77, B274, L333, K91, ... und Forstbachstraße bis Rheinstraße/B42 in Sankt Goarshausen nehmen


30 Min. (27,2 km)

-  67. Rechts abbiegen auf Bäderstraße/B260  
 [Weiter auf B260](#)


---

1,8 km
-  68. Rechts abbiegen auf K50 (Schilder nach Bettendorf)


---

900 m
-  69. Weiter auf Brandholz/K50


---

82 m
-  70. Links abbiegen auf Nastätter Str.


---

80 m
-  71. Weiter auf K77


---

3,3 km
-  72. Weiter auf Poststraße/K77



---

650 m
-  73. Rechts abbiegen auf Römerstraße


---

65 m
-  74. Römerstraße verläuft nach links und wird zu Rheinstraße


---

200 m
-  75. Im Kreisverkehr zweite Ausfahrt (Rheinstraße/B274) nehmen  
 [Weiter auf B274](#)


---

3,8 km
-  76. Links abbiegen auf L333


---

2,9 km
-  77. Weiter auf Lindenstraße/L333


---

350 m
-  78. Leicht rechts abbiegen auf Weiseler Str.


---

270 m
-  79. Links abbiegen auf Über dem Weiher


---

170 m
-  80. Links abbiegen auf Schäfergasse


---

220 m
-  81. Rechts abbiegen auf Weiseler Str.


---

63 m
-  82. Links abbiegen auf Rheinstraße


---

110 m
-  83. Links abbiegen auf Loreleystraße

---

93 m
-  84. Weiter auf K91

---

5,2 km
-  85. Rechts abbiegen auf Weiseler Str.

---

260 m

- I** 86. Weiter auf L338  

---

3,6 km
- ↑** 87. Weiter auf Forstbachstraße/L338  

---

1,2 km
- ↶** 88. Links abbiegen auf Rheinstraße/B42  
i Das Ziel befindet sich auf der linken Seite.  

---

1,7 km

---

31 Min. (27,4 km)

## Loreley

- ↑** 89. Auf Rheinstraße/B42 nach Nordwesten starten  

---

1,7 km
- ↷** 90. Rechts abbiegen auf Forstbachstraße  

---

1,2 km
- ↑** 91. Weiter auf L338  

---

3,6 km
- ↑** 92. Weiter auf Weiseler Str./L338  

---

260 m
- ↷** 93. Rechts abbiegen auf Langgasse  

---

280 m

---

8 Min. (7,1 km)

## Bornich

Deutschland

- ↑** 94. Auf Langgasse nach Nordosten Richtung Rheinstraße starten  

---

45 Sek. (280 m)

### L338 und L339 bis Marktstraße in Kaub nehmen

- 
- 9 Min. (7,7 km)
- ↷** 95. Rechts abbiegen auf Weiseler Str.  

---

260 m
  - ↑** 96. Weiter auf L338  

---

2,1 km
  - ↑** 97. Weiter auf Bornicher Str./L338  

---

71 m
  - ↑** 98. Weiter auf Jahnstraße  

---

350 m
  - ↷** 99. Rechts abbiegen auf Altpforter Str.  

---

400 m
  - ↑** 100. Weiter auf L339  

---

3,6 km

↑ 101. Weiter auf Blücherstraße/L339

1,0 km

**Bis Metzgergasse fahren**

25 Sek. (180 m)

↶ 102. Links abbiegen auf Marktstraße

13 m

↑ 103. Geradeaus auf Metzgergasse

160 m

10 Min. (8,2 km)

## Hotel Zum Turm

Zollstraße 50, 56349 Kaub, Deutschland

Die Route dient nur zu Planungszwecken. Es ist möglich, dass die Verkehrsverhältnisse aufgrund von Baustellen, Verkehr, Wetter oder anderen Ereignissen von den in der Karte dargestellten Suchergebnissen abweichen. Du solltest daher deine Route entsprechend planen. Du musst alle Zeichen oder Hinweise bezüglich deiner Route beachten.

Google Maps